

Stavba větrolamu TEO 2 v k.ú. Ves Touškov

Dokladová část




Obsah

Orgány státní správy

Městský úřad Stod - koordinované závazné stanovisko
Obec Ves Touškov - souhlas se stavbou
Policie ČR DI
Správa a údržba silnic Plzeňského kraje
HZS Plzeňského kraje
Národní památkový ústav, ú. o. ú. v Plzni
Muzeum jižního Plzeňska v Blovicích

Správci sítí

ČEZ
CETIN
ČEPS
GasNet
T-mobile
Vodafone

Vyhotovili		Ověřil		 GEOCART Výstaviště 405/1 603 00 Brno	
Objednatel:	Státní pozemkový úřad, Krajský pozemkový úřad pro Plzeňský kraj Pobočka Plzeň				
Obec	Ves Touškov	Kat. území	780383 - Ves Touškov	Číslo zakázky	21.0030
Akce: Stavba větrolamu TEO 2 v k.ú. Ves Touškov				Stupeň PD	DSP + DPS
				Souř. / výšk. s.	-
				Formát	A4
				Měřítko	-
Název přílohy E. Dokladová část				Paré:	Datum: 10/2021

M Ě S T S K Ý Ú Ř A D S T O D

Nám. ČSA 294, 333 01 Stod

Bank. spojení: 19-2429361/0100

IČO: 257265

Internet:

Odbor výstavby: vedoucí odboru Petra Belinová, Tel.: 379 209 472, e-mail: belino

Ve Stodě dne: 30.9.2021

Č.j.: 2617/21/OV

Vyřizuje:

e-mail: drdova@mestostod.cz

Dle rozdělovníku

Věc: Koordinované závazné stanovisko MÚ Stod

Dne 7.9.2021 obdržel MÚ Stod žádost č.j. 2617/21/OV, kterou podal „Geocart CZ a.s., Výstaviště 405/1, 603 00 Brno“ (dále jen „žadatel“) o vydání koordinovaného závazného stanoviska podle § 4 zákona č. 183/2006 Sb. o územním plánování a stavebním řádu ve znění pozdějších předpisů (dále jen „stavební zákon“) a podle § 149 zákona č. 500/2004 Sb., správní řád ve znění pozdějších předpisů (dále jen „správní řád“) na stavbu „**Stavba větrolamu TEO 2 v k.ú. Ves Touškov**“ (dále jen „stavba“), podle předložené projektové dokumentace k žádosti o stavební povolení a pro provádění stavby dle vyhl. č. 499/2006 Sb. v platném znění, kterou ověřila „Geocart CZ a.s., Výstaviště 405/1, 603 00 Brno“.

K záměru výše uvedené stavby jsou dotčeny zájmy hájené následujícími dotčenými orgány MÚ Stod dle zvláštního předpisu:

1. Orgán odpadového hospodářství odboru životního prostředí
2. Orgán ochrany přírody a krajiny odboru životního prostředí
3. Orgán územního plánování odboru výstavby

Závazná stanoviska dotčených orgánů:

☐ Z hlediska územního plánování

Městský úřad Stod, odbor výstavby – úsek územního plánování, jako dotčený orgán územního plánování úřadu obce s rozšířenou působností, příslušný podle § 6 odst. 1 písm. e) zákona č. 183/2006 Sb., o územním plánování a stavebním řádu (stavební zákon), ve znění pozdějších předpisů (dále jen „stavební zákon“), přezkoumal záměr podle § 96b odst. 3 stavebního zákona z hlediska souladu s politikou územního rozvoje, s územně plánovací dokumentací a z hlediska uplatňování cílů a úkolů územního plánování; a to na základě podkladů, které dne 7.9.2021 doručil žadatel „Geocart CZ a.s., Výstaviště 405/1, 603 00 Brno“, ve věci:

„Stavba větrolamu TEO 2 v k.ú. Ves Touškov“

(dále jen „záměr“) na pozemcích parc. č. 2027, 2031, 2032 v k.ú. Ves Touškov;

a vydává podle § 96b stavebního zákona a § 136 a § 149 odst. 1 a 2 správního řádu toto **závazné stanovisko**:

Záměr je z hlediska souladu s politikou územního rozvoje a územně plánovací dokumentací a z hlediska uplatňování cílů a úkolů územního plánování

p ř í p u s t n ý .

Dotčený orgán podle § 96b odst. 3 stavebního zákona stanoví **podmínky pro uskutečnění záměru**:

→ Záměr bude umístěn a proveden v souladu s ověřenou projektovou dokumentací, která byla podkladem pro toto stanovisko, další podmínky pro přípravu a uskutečnění záměru se nestanoví.

Odůvodnění:

Dotčený orgán obdržel dne 7.9.2021 žádost o vydání koordinovaného závazného stanoviska k uvedenému záměru, jehož součástí je závazné stanovisko orgánu územního plánování podle § 96b stavebního zákona.

K žádosti byla doložena projektová dokumentace k žádosti o stavební povolení a pro provádění stavby dle vyhl. č. 499/2006 Sb. v platném znění „Stavba větrolamu TEO 2 v k.ú. Ves Touškov“, kterou ověřila „Ing. Jindra Kasalová – ČKA: 3836, Geocart CZ a.s., Výstaviště 405/1, 603 00 Brno“

Popis záměru:

Jedná se o výsadbu dřevinné vegetace, která bude sloužit jako větrolam – realizace plánu společných zařízení v rámci komplexních pozemkových úprav. Realizací výsadby dřevinné vegetace v území dojde ke zvýšení ekologické stability území a zvýšení estetické hodnoty krajiny. Samotná výsadba dřevin bude provedena v 5 řadách, přičemž u vnějších řad po obou krajích dojde k výsadbě sazenic keřů a u prostředních řad budou vysazeny poloodrostky stromů. Stavba nebude připojena na technickou infrastrukturu. Parcela určená pro výsadbu větrolamů je napojena na stávající polní cestu ve vlastnictví obce Ves Touškov, která bude také sloužit jako přístupová komunikace. U této polní cesty je stávající sjezd na silnici III/19342, který je v současnosti využíván pro sjezd zemědělské techniky.

Posouzení záměru:

Odbor výstavby městského úřadu Stod, jako orgán územního plánování, přezkoumal záměr podle § 96b odst. 3 stavebního zákona, zda je přípustný z hlediska souladu s politikou územního rozvoje a územně plánovací dokumentací a z hlediska uplatňování cílů a úkolů územního plánování, či nikoliv.

Orgán územního plánování přezkoumal **soulad záměru s politikou územního rozvoje**.

Záměr se věcí řešených Politikou územního rozvoje ČR (dále jen „PÚR“) nedotýká. Platná PÚR záměr v jím dotčeném území neřeší, záměr se věcí řešených PÚR nedotýká.

Podle ustanovení § 35a odst. 2 stavebního zákona je od 1. 1. 2021 pro rozhodování v území závazný územní rozvojový plán. Tato územně plánovací dokumentace zahrnující celé území České republiky však dosud nebyla Ministerstvem pro místní rozvoj ČR pořízena, proto zatím nelze stanovit z ní vyplývající požadavky na řešení a posoudit, zda je záměr s ní v souladu.

Orgán územního plánování přezkoumal **soulad záměru se zásadami územního rozvoje**.

Záměr **je v souladu** s platnými Zásadami územního rozvoje Plzeňského kraje, neboť není v rozporu s řešením této dokumentace. Především není v rozporu s vymezenými plochami a koridory nadmístního významu, respektuje veškeré hodnoty a limity v zásadách vymezené, jakož i obecné požadavky na územní plánování v Plzeňském kraji.

Orgán územního plánování přezkoumal **soulad záměru s územním plánem**.

Záměr **je v souladu** s platným územním plánem.

- Záměr se dle platného územního plánu nachází ve vymezené ploše zemědělské – orná půda (ZO). Pro plochy zemědělské – orná půda jsou územním plánem stanoveny následující možnosti využití a podmínky prostorového uspořádání:

- **Hlavní využití:**

- pozemky zemědělského půdního fondu – orná půda

- **Přípustné využití:**

- plochy související dopravní a technické infrastruktury
 - stavby a jiná opatření potřebná ke zpřístupnění pozemků, k ochraně a zúrodnění půdního fondu
 - zařízení a jiná opatření pro zemědělství
 - účelové komunikace, místní komunikace IV. třídy
 - liniová vedení technické infrastruktury
 - stavby a zařízení technické infrastruktury lokálního významu

- zařízení důležitá pro polní závlahy, malé vodní nádrže přírodního charakteru, rybníky, odvodňovací příkopy, hráze sloužící k ochraně před zamokřením nebo zátopou, ochranné terasy a vegetační úpravy zabraňující erozi, protipovodňová opatření, stavby zvyšující retenční schopnost území a biologické dočišťovací rybníky, **větrolamy** apod.
- **Podmíněně přípustné využití:**
 - doprovodné stavby pro hospodářská zvířata za podmínky, že nebudou situovány v přímém sousedství se zastavěným územím a zastavitelnými plochami
- **Podmínky prostorového uspořádání:**
 - zařízení nesmí svým vzhledem a umístěním narušovat charakter okolní krajiny
 - musí být zajištěna dopravní obslužnost tohoto zařízení
- Záměr je v souladu s využitím dané plochy, vymezené platnou ÚPD, jelikož se jedná o výsadbu dřevinné vegetace, která bude sloužit jako větrolam, což je v těchto plochách přípustné. Záměr je také v souladu s podmínkami prostorového uspořádání, jelikož výsadbou dřevinné vegetace nebude nijak narušen charakter okolní krajiny a dopravní obslužnost je zajištěna napojením na stávající polní cestu, která bude sloužit jako přístupová komunikace.
- Z uvedených důvodů je záměr v souladu s územním plánem.

Orgán územního plánování přezkoumal **soulad záměru s cíli a úkoly územního plánování.**

Předložený záměr **je v souladu** s cíli dle ustanovení §18 stavebního zákona.

Předložený záměr **je v souladu** s úkoly dle ustanovení §19 odst. 1 stavebního zákona.

- Záměr pozitivně ovlivňuje předpoklady pro udržitelný rozvoj území a neohrožuje podmínky života budoucích generací. Orgán územního plánování zajistil koordinaci záměru s okolními záměry, okolní výstavbou a potenciálem území, zhodnotil stav a podmínky území a konstatuje, že předložený záměr respektuje hodnoty území a účelně toto území zhodnocuje i s ohledem na veřejné zájmy.
- Záměr naplňuje požadavek na rozvoj sídelní struktury. Z uvedených důvodů je záměr v souladu s cíli a úkoly územního plánování.

Podklady pro vydání závazného stanoviska:

Pro vydání závazného stanoviska vycházel orgán územního plánování z následujících podkladů předložených žadatelem:


- Projektová dokumentace k žádosti o stavební povolení a pro provádění stavby dle vyhl. č. 499/2006 Sb. v platném znění „Stavba větrolamu TEO 2 v k.ú. Ves Touškov“, kterou ověřila „[redacted]“, Geocart CZ a.s., Výstaviště 405/1, 603 00 Brno“.

Kromě podkladů předložených žadatelem vycházel orgán územního plánování z následujících podkladů pro rozhodování v území:

- Politika územního rozvoje České republiky, schválená vládou ČR dne 20. 7. 2009, ve znění Aktualizace č. 1, schválené dne 15. 4. 2015, Aktualizací č. 2 a 3, schválených dne 2. 9. 2019, a Aktualizace č. 5, schválené dne 17. 8. 2020, která je závazná podle § 31 odst. 4 stavebního zákona od 11. 9. 2020
- Zásady územního rozvoje Plzeňského kraje ve znění Aktualizace č. 4, které Zastupitelstvo Plzeňského kraje vydalo usnesením č. 920/18 dne 17. 12. 2018.
- Změna č. 1 Územního plánu Ves Touškov, vydaná opatřením obecné povahy, které nabylo účinnosti dne 6. 2. 2021.

Poučení:

Vydání závazného stanoviska není ve smyslu § 96b odst. 4 stavebního zákona překážkou vydání závazného stanoviska týkajícího se jiného záměru v daném území. Závazné stanovisko platí ve smyslu § 96b odst. 5 stavebního zákona 2 roky ode dne jeho vydání, nestanoví-li úřad územního plánování v odůvodněných případech lhůtu delší, nejdéle však 3 roky. Platnost závazného stanoviska nelze ve smyslu § 96b odst. 6 stavebního zákona prodloužit, pokud se změnily podmínky v území. Závazné stanovisko není ve smyslu § 149 odst. 1 správního řádu samostatným rozhodnutím, a tudíž se proti němu nelze samostatně odvolat a jehož obsah je závazný pro výrokovou část rozhodnutím správního orgánu.


referentka odboru výstavby
úsek územního plánování

K předloženému záměru vydal své vyjádření nebo učinil sdělení:

⊆ **Z hlediska odpadového hospodářství**

Městský úřad Stod, odbor životního prostředí, jako příslušný orgán veřejné správy v oblasti odpadového hospodářství podle ustanovení § 126 a 146 zákona č. 541/2020 Sb., o odpadech, ve znění pozdějších předpisů (dále jen „zákon o odpadech“), v souladu s § 149 zákona č. 500/2004 Sb., správní řád, ve znění pozdějších předpisů (dále jen „správní řád“), po prostudování předložené projektové dokumentace sděluje, že k uvedenému záměru nebude vydáno vyjádření ani závazné stanovisko dle § 146 odst. 3 zákona o odpadech.


referent OŽP

⊆ **Z hlediska ochrany přírody a krajiny**

Městský úřad Stod, odbor životního prostředí, orgán ochrany přírody příslušný podle ustanovení §75 a 77 zákona č.114/ 1992 Sb., o ochraně přírody a krajiny, ve znění pozdějších předpisů (dále jen „zákon o ochraně přírody“) posoudil předloženou dokumentaci a sděluje, že souhlasí s navrženou stavbou větrolamu **TEO 2** v k. ú. Ves Touškov na pozemcích dle KN p. 2027, 2031 a 2032, druh pozemků ostatní plocha.

Jedná se o výsadbu dřevinné vegetace - pěti - řadého poloprodouvavého větrolamu o šířce 6m. Staveniště je vymezeno parcelou širokou 12m a dlouhou 753 m , která byla v rámci již proběhlé komplexní pozemkové úpravy vyčleněna na výstavbu větrolamu.

Záměr nevyžaduje závazné stanovisko podle §4 odst. 2) a podle §12 zákona o ochraně přírody.

Realizace větrolamu představuje významný krajinářský prvek, přispěje ke zvýšení biodiverzity,lepší se odtokové poměry a především sníží větrnou erozi na přilehlé zemědělské půdě, dojde ke zvýšení estetické hodnoty krajiny a zlepšení krajinného rázu v zájmovém území. Zvýší se pestrost nejen dřevinných taxonů, ale dojde i k výraznému zvýšení druhové rozmanitosti, nejen rostlinstva, ale také ostatních druhů živých organismů


vedoucí OŽP

Odbor výstavby upozorňuje, že v rámci stavební činnosti a provádění výkopových prací na území s archeologickými nálezy, je stavebník povinen v souladu s § 22 odst. 2 památkového zákona oznámit záměr stavební činnosti Archeologickému ústavu AV ČR Praha, Letenská 4, 118 01, Praha 1 a umožnit jemu nebo oprávněné organizaci provést na dotčeném území záchranný archeologický výzkum. Archeologický ústav nebo oprávněná organizace se dohodne s vlastníkem pozemku na podmínkách výzkumu.

K záměru výše uvedené stavby nejsou dotčeny zájmy hájené následujícími dotčenými orgány MÚ Stod dle zvláštního předpisu:

1. Orgán ochrany ovzduší odboru životního prostředí
2. Orgán státní správy lesů odboru životního prostředí
3. Orgán ochrany vodního hospodářství odboru životního prostředí
4. Orgán ochrany zemědělského půdního fondu odboru životního prostředí
5. Orgán silničního hospodářství odboru správního a dopravního
6. Orgán na úseku ochrany památkové péče

Závěr koordinovaného závazného stanoviska MÚ Stod.


Záměr výše uvedené stavby je možný a to za splnění podmínek vyplývajících z jednotlivých stanovisek dotčených orgánů MÚ Stod.

P o u č e n í :

Proti tomuto závaznému stanovisku není možné se odvolat.

Závazné stanovisko je podmiňující akt dotčeného orgánu pro rozhodnutí příslušného orgánu, jeho obsah je závazný pro výrokovou část tohoto rozhodnutí.

Podepsáno elektronicky:


vedoucí odboru vystavby

Doručí se: Geocart CZ a.s., Výstaviště 405/1, 603 00 Brno



Větrolamy souhlas

starostavestouškov Komu: [REDACTED]

Od: [REDACTED]

Komu: [REDACTED]

Obec Ves Touškov dává souhlas se stavbou a dočasným umístění zařízení v k.ú Ves Touškov zastoupená [REDACTED]

1. stavba větrolamu TEO 1 v k.ú. Ves Touškov
2. stavba větrolamu TEO 2 v k.ú. Ves Touškov
3. stavba větrolamu TEO 4 v k.ú. Ves Touškov
4. stavba větrolamu TEO 5 v k.ú. Ves Touškov



Pomáhat a chránit

POLICIE ČESKÉ REPUBLIKY
KRAJSKÉ ŘEDITELSTVÍ POLICIE PLZEŇSKÉHO KRAJE



PCR03ETRpo85565310

Územní odbor Plzeň-venkov
Dopravní inspektorát

Vaše Č.j.:

Naše Č.j.

KRPP-111414-2/ČJ-2021-031106-47

Místo odeslání

Plzeň, 15. 09. 2021

Geocart CZ a.s.
Výstaviště 405/1
603 00 Brno

Počet listů: 1
Počet příloh: 0

DSP - „Stavba větrolamu TEO 1, 2, 4, 5 v k.ú. Ves Touškov“
- stanovisko dotčeného orgánu

Dopravní inspektorát Plzeň-venkov, po posouzení z hlediska zajištění podmínek bezpečnosti a plynulosti provozu na pozemních komunikacích, Vám ve smyslu ust. § 16 odst. 2 písm. b) zák. č. 13/1997 Sb., o pozemních komunikacích, v platném znění, **sděluje, že předmětné projektové dokumentace stavby „Stavba větrolamu TEO 1, 2, 4, 5 v k.ú. Ves Touškov“, ve stupni ke stavebnímu povolení, bere pouze na vědomí.**

Dopravní inspektorát Plzeň-venkov sděluje, že z hlediska stavebního řízení a územního plánování, zákona č. 361/2000 Sb., o provozu na pozemních komunikacích, v platném znění, ani z hlediska výkonu státní správy ve věcech bezpečnosti a plynulosti provozu na pozemních komunikacích v souladu s ust. § 1 zák. č. 12/1997 Sb., o bezpečnosti a plynulosti provozu na pozemních komunikacích, v platném znění, se předkládané projektové dokumentace netýkají výkonu práv a činností na úseku dopravního inženýrství, resp. dopravní policie jako takové.

[redacted]
vedoucí DI

Z.r.

[redacted]
komisař

Anglické Nábřeží 7, 306 09 Plzeň
Detaš. prac. Slovanská Alej 26, 326 00 Plzeň

váš dopis zn.:

ze dne:

naše zn.: 16173/21/SÚSPK-P/KaCa

Geocart CZ a.s.

vyřizuje:

tel.: 377320873, 778401326

Výstaviště 405/1
603 00 Bmo


e-mail: Katerina.Cakarovova@suspk.eu

datum: 19.10.2021

Vyjádření k výsadbě dřevin

Správa a údržba silnic Plzeňského kraje, příspěvková organizace, která je majetkovým správcem silnic II. a III. třídy na území Plzeňského kraje, obdržela Vaši žádost o vyjádření k projektové dokumentaci „Stavba větrolamu TEO 1 v k.ú.Ves Touškov“ - 13606/21.

Vzhledem k tomu, že plánovaná výsadba dřevin v rámci realizace shora uvedeného projektu bude probíhat na pozemcích ve vlastnictví obce Ves Touškov a Státního pozemkového fondu ČR a nejbližší plánovaná výsadba dřevin proběhne ve vzdálenosti minimálně 10 m od pozemků v naší správě, nemá naše organizace k realizaci projektu žádné připomínky.



.....
Vedoucí střediska péče o zeleň

2



HZSPX009FAH9



Hasičský záchranný sbor Plzeňského kraje

krajské ředitelství

Kaplířova 9, P. O. BOX 18, 320 00 Plzeň

Č. j.: HSPM- 3560-5/2021 ÚPP
Datum: 20. 9. 2021
Vyřizuje: [REDACTED]
Tel.: 950 330 149
E-mail: petr.chalupny@hzspk.cz
Počet stran: 2
Počet příloh: 0

Adresát:
Geocart CZ a.s.
Výstaviště 405/1
603 00 Brno

SDĚLENÍ DOTČENÉHO ORGÁNU NA ÚSEKU POŽÁRNÍ OCHRANY

Název stavby:

Stavba větrolamu TEO 1, 2, 4, 5 v k.ú. Ves Touškov

Místo stavby:

k.ú. Ves Touškov

Stavebník:

Státní pozemkový úřad, IČO 01312774,
Husinecká 1024/11a, Žižkov, Praha 130 00

Předložená dokumentace:

projektová dokumentace pro vydání stavebního povolení
vypracoval: [REDACTED]
datum: 8/2021


Dne 7.9.2021 byla Hasičskému záchrannému sboru Plzeňského kraje (dále jen „HZS Plzeňského kraje“) doručena Vaše žádost o vydání závazného stanoviska k výše uvedené dokumentaci. Z předložené dokumentace (podkladů/projektové dokumentace) vyplývá, že se jedná o stavbu větrolamů umístěnou v katastrálním území Ves Touškov.

HZS Plzeňského kraje k Vaší žádosti sděluje, že se jedná o dokumentaci stavby, u které se v souladu s ustanovením § 31 odst. 1 písm. b) zákona č. 133/1985 Sb., o požární ochraně, ve znění pozdějších předpisů, nevykonává státní požární dozor a HZS Plzeňského kraje není dotčeným orgánem na úseku požární ochrany.

Odůvodnění:

Výše uvedenou stavbu větroldamů lze zařadit mezi stavby, u které se vydává územní souhlas nebo územní rozhodnutí v souladu s ustanovením § 103 odst. 1 písm. b) zákona č. 183/2006 Sb., o územním plánování a stavebním řádu (stavební zákon), ve znění pozdějších předpisů. V případě projektové dokumentace stavby, sloužící pro vydání územního souhlasu nebo územního rozhodnutí podle § 103 odst. 1 písm. b) zákona č. 183/2006 Sb., nevykonává HZS Plzeňského kraje státní požární dozor posuzováním této projektové dokumentace v souladu s ustanovením § 31 odst. 1 písm. b) bod 3 zákona č. 133/1985 Sb.

Otisk úředního razítka


vedoucí oddělení stavební prevence
úřední osoba



Stavba větrolamu TEO 5 v k.ú. Ves Touškov
ARÚ AV ČR, Praha, v. v. i. Komu: [REDACTED]

07.09.2021 15:12

Historie: Tato zpráva byla postoupena.

Vaše žádost byl postoupena organizaci: (všechny 4)

Muzeum jižního Plzeňska v Blovicích
Hradiště 1
336 01 Blovice

Očekávejte od nich poštou písemné vyjádření k Vaší věci.
Dovolujeme si upozornit, že podle §22 odst. 2 zákona č. 20/1987 Sb. je
povinností stavebníka ohlásit stavební činnost na území s
archeologickými nálezy Archeologickému ústavu AV ČR.

S pozdravem,

[REDACTED]
referát archeologické památkové péče
Archeologický ústav AV ČR, Praha, v. v. i.



**Muzeum jižního Plzeňska v Blovicích,
příspěvková organizace**

Hradiště 1, 336 01 Blovice

Geocart CZ a. s.
Výstaviště 405/1
603 00 Brno

VÁŠ DOPIS ZNAČKY/ZE DNE

NAŠE ZNAČKA
MuzBlovice/788/21

VYŘIZUJE/TEL.
522 208
blovice.cz

Blovice 27. 9. 2021

**Stavba větrolamu TEO 2 v k.ú. Ves Touškov, okr. Plzeň – jih, území
s archeologickými nálezy, vyjádření.**

K Vaší žádosti ze dne 25. 8. 2021 (do MJPB, p.o. z ARÚ Praha doručeno 7. 9. 2021) ve věci území s archeologickými nálezy na výše zmíněné akci Vám sdělujeme:

Proti stavbě nemáme námítky. Na dotčeném území se nachází území s archeologickými nálezy (ÚAN), viz. mapový výstup Plzeňského kraje.

Má-li se provádět stavební činnost na území s archeologickými nálezy, jsou stavebníci již od doby přípravy stavby povinni tento záměr oznámit Archeologickému ústavu a umožnit jemu nebo oprávněné organizaci provést na dotčeném území záchranný archeologický výzkum.

Obdobně se postupuje, má-li se na takovém území provádět jiná činnost, kterou by mohlo být ohroženo provádění archeologických výzkumů (viz. ust. § 22 a § 23 zákona č. 20/1987 Sb., o státní památkové péči, ve znění pozdějších předpisů).

 MUZEUM JIŽNÍHO PLZEŇSKA
V BLOVICÍCH p.o.
[redacted] se pracoviště

archeolog

Muzeum jižního Plzeňska v Blovicích, příspěvková organizace

ŽADATEL

Geocart CZ a.s.

NAŠE ZNAČKA
0101583934

VYŘÍZENO DNE
18.08.2021

Sdělení o existenci energetického zařízení, sítě pro elektronickou komunikaci nebo zařízení technické infrastruktury společnosti ČEZ Distribuce, a. s., pro akci:

Stavba větrolamu TEO 2 v k.ú. Ves Touškov

Vážený zákazníku,

dovolujeme si reagovat na Vaši žádost číslo 0101583934 ze dne 18.08.2021 o sdělení o existenci energetického zařízení, sítě pro elektronickou komunikaci nebo zařízení technické infrastruktury. Na Vámi uvedeném zájmovém území se **nenachází energetické zařízení, zařízení sítě pro elektronickou komunikaci nebo zařízení technické infrastruktury v majetku společnosti ČEZ Distribuce, a. s.**

Zároveň si Vás dovoluujeme upozornit, že se v zájmovém území může nacházet energetické zařízení, sítě pro elektronickou komunikaci nebo zařízení technické infrastruktury, které není v majetku společnosti ČEZ Distribuce, a. s.

Toto sdělení je platné do 18.02.2022.

V souvislosti s výše uvedeným si Vás dovoluujeme upozornit, že uvedené sdělení včetně jeho příloh představuje skutečnosti tvořící obchodní tajemství společnosti ČEZ Distribuce, a. s. Poskytnuté informace jsou dále také důvěrnými informacemi a obchodně citlivými informacemi společnosti ČEZ Distribuce, a. s. Z výše uvedených důvodů si Vás proto společnost ČEZ Distribuce, a. s., dovoluje upozornit, že s poskytnutými informacemi je potřeba nakládat dle platných právních předpisů, v opačném případě se vystavujete postihu ve smyslu platné právní úpravy. V této souvislosti si Vás dále dovoluujeme upozornit, že požadované informace nesmí být předány, sděleny, využity, zpřístupněny, či jiným způsobem postoupeny na jakoukoli třetí osobu bez předchozího prokazatelného souhlasu společnosti ČEZ Distribuce, a. s. Informace o existenci energetického zařízení, sítě pro elektronickou komunikaci a zařízení technické infrastruktury mohou být využity pouze pro účel, pro který byly vyžádány.

S pozdravem

ČEZ Distribuce, a. s.

Děčín, Děčín IV-Podmokly
Teplická 874/8
PSČ 405 02
IČ: 24729035

Přílohy

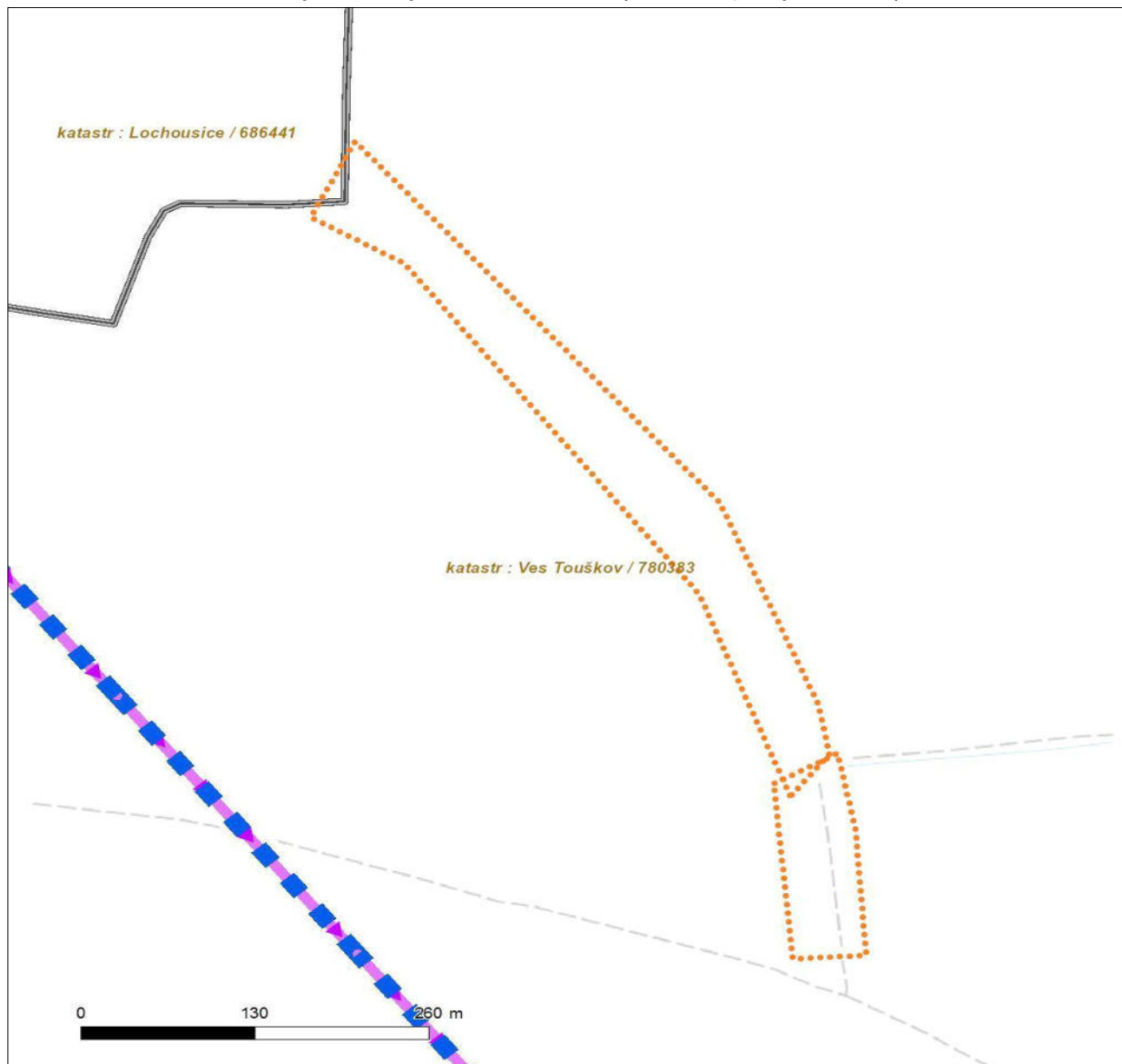
Situační výkres zájmového území



Platí pouze se sdělením číslo 0101583934.

Zakreslené polohy zařízení v příloze jsou pouze informativní.

Situační výkres zájmového území (klad mapových listů)



Není-li zobrazena katastrální mapa, zadejte žádost znovu. Katastrální mapa je generována prostřednictvím externí WMS služby, jejíž provoz nezajišťuje společnost ČEZ Distribuce, a. s.

LEGENDA		
Podzemní vedení NN do 1 kV		Nadzemní síť pro elektronickou komunikaci
Nadzemní vedení NN do 1 kV		Podzemní síť pro elektronickou komunikaci
Podzemní vedení VN do 35 kV		HDPE trubka
Nadzemní vedení VN do 35 kV		Souběhy sítí pro elektronickou komunikaci s energetickými sítěmi:
Podzemní vedení VVN 110 kV		Souběh s podzemním vedením NN do 1 kV
Nadzemní vedení VVN 110 kV		Souběh s nadzemním vedením NN do 1 kV
NN přívod odběratele		Souběh s podzemním vedením VN do 35 kV
Zařízení technické infrastruktury		Souběh s nadzemním vedením VN do 35 kV
Cizí energetické vedení		Souběh s podzemním vedením VVN 110 kV
Zájmové území		Souběh s nadzemním vedením VVN 110 kV

**VYJÁDŘENÍ O EXISTENCI SÍTĚ ELEKTRONICKÝCH KOMUNIKACÍ
společnosti CETIN a.s.
(„Vyjádření“)**

**A VŠEOBECNÉ PODMÍNKY OCHRANY SÍTĚ ELEKTRONICKÝCH KOMUNIKACÍ
společnosti CETIN a.s.
(„Všeobecné podmínky ochrany SEK“)**

toto Vyjádření a Všeobecné podmínky ochrany SEK je vydané dle ustanovení § 101 zákona č. 127/2005 Sb., o elektronických komunikacích a o změně některých souvisejících zákonů, v účinném znění („**Zákon o elektronických komunikacích**“), a dle ustanovení § 161 zákona č. 183/2006 Sb., o územním plánování a stavebním řádu, v účinném znění („**Stavební zákon**“), a dle příslušných ustanovení zákona č. 89/2012 Sb., občanský zákoník, v účinném znění („**Občanský zákoník**“)

Číslo jednací: 742037/21

Číslo žádosti: 0121 215 070 („Žádost“)

Název akce („Stavba“)	Stavba větro lamů TEO 1, TEO2, TEO4 a TEO 5 v k.ú. Ves Touškov	
Důvod vydání Vyjádření („Důvod vyjádření“)	Informace o poloze sítě	
Žadatel	Geocart CZ a.s.	
Stavebník	Geocart CZ a.s.	
Zájmové území	Okres	Plzeň-jih, Plzeň-sever
	Obec	Kotovice, Ves Touškov, Lochousice
	Kat. území / č. parcely	Záluží; Mířovice; Ves Touškov; Lochousice
Platnost Vyjádření		29. 7. 2023 („Den konce platnosti Vyjádření“)

Žadatel Žádostí určil a vyznačil Zájmové území, jakož i určil Důvod Vyjádření.

Na základě určení a vyznačení Zájmového území Žadatelem a na základě určení Důvodu Vyjádření vydává společnost CETIN a.s. následující Vyjádření:

Nedojde ke střetu se sítí elektronických komunikací (dále jen „SEK“) společnosti CETIN a.s.

- (I) Na Žadatelem určeném a vyznačeném Zájmovém území se nevyskytuje SEK společnosti CETIN a.s.
- (II) Stavebník nebo jím pověřená třetí osoba je povinen řídit se Všeobecnými podmínkami ochrany SEK, které jsou nedílnou součástí Vyjádření; a
- (III) Stavebník a/nebo Žadatel není oprávněn užít toto Vyjádření k podání jakékoliv žádosti o vydání jakéhokoliv správního rozhodnutí či jiného rozhodnutí majícího obdobný charakter.

Vyjádření je platné pouze pro Zájmové území určené a vyznačené Žadatelem, jakož i pro Důvod Vyjádření stanovený a určený Žadatelem v Žádosti.

Číslo jednací: 742037/21

Číslo žádosti: 0121 215 070

Vyjádření pozbývá platnosti i) dnem, kdy je Žadatelem a/nebo Stavebníkem použito k podání žádosti o vydání jakéhokoliv správního rozhodnutí či jiného rozhodnutí majícího obdobný charakter a/nebo dnem zahájení jakéhokoliv správního rozhodnutí či jiného rozhodnutí majícího obdobný charakter, ve kterém bylo Vyjádření použito, ii) uplynutím doby platnosti v tomto Vyjádření uvedeného, iii) změnou rozsahu Zájmového území či změnou Důvodu Vyjádření uvedeného v Žádosti a/nebo iv) porušením Všeobecných podmínek ochrany SEK, to vše v závislosti na tom, která ze skutečností rozhodná pro pozbytí platnosti Vyjádření nastane nejdříve.

Společnost CETIN a.s. vydáním tohoto Vyjádření poskytla Žadateli pro Žadatelem určené a vyznačené Zájmové území veškeré informace o SEK dostupné společnosti CETIN a.s. ke dni podání Žádosti.

Ze strany společnosti CETIN a.s. může v některých případech docházet ke zpracování Vašich osobních údajů. Ke zpracování Vašich osobních údajů dochází vždy v souladu s platnými právními předpisy. Konkrétní zásady a podmínky zpracování osobních údajů společností CETIN a.s. jsou dostupné na <https://www.cetin.cz/zasady-ochrany-osobnich-udaju>.

V případě dotazů k Vyjádření kontaktujte prosím asistenční linku 800 630 630.

Přílohami Vyjádření jsou:

- *Všeobecné podmínky ochrany SEK*
- *Situační výkres (obsahuje Zájmové území určené a vyznačené Žadatelem a výřezy účelové mapy SEK)*

Vyjádření vydala společnost **CETIN a.s.** dne: 29. 7. 2021.



VŠEOBECNÉ PODMÍNKY OCHRANY SÍTĚ ELEKTRONICKÝCH KOMUNIKACÍ společnosti CETIN a.s.**1. PLATNOST VŠEOBECNÝCH PODMÍNEK**

- i) Tyto Všeobecné podmínky ochrany sítě elektronických komunikací (dále jen „VPOSEK“) tvoří součást Vyjádření (jak je tento pojem definován níže v článku 2 VPOSEK).
- ii) V případě rozporu mezi Vyjádřením a těmito VPOSEK mají přednost ustanovení Vyjádření, pokud není těmito VPOSEK stanoveno jinak.

2. DEFINICE

Níže uvedené termíny, jsou-li použity v těchto VPOSEK a uvozeny velkým písmenem, mají následující význam, není-li těmito VPOSEK a/nebo Příslušnými požadavky stanoveno výslovně jinak:

„**CETIN**“ znamená CETIN a.s. se sídlem Českomoravská 2510/19, Libeň, 190 00 Praha 9, IČO: 04084063, zapsaná v obchodním rejstříku vedeném Městským soudem v Praze pod spz. B 20623;

„**Občanský zákoník**“ znamená zákon č. 89/2012 Sb., občanský zákoník, v účinném znění;

„**POS**“ je zaměstnanec společnosti CETIN, pověřený ochranou sítě, Daniel Benetka, tel.: 724 037 981, e-mail: daniel.benetka@cetin.cz nebo Ladislav Moule, tel.: 702 128 053, e-mail: ladislav.moule@cetin.cz;

„**Den**“ je kalendářní den;

„**Příslušné požadavky**“ znamená jakýkoli a každý příslušný právní předpis, vč. technických norem, nebo normativní právní akt veřejné správy či samosprávy, nebo jakékoli rozhodnutí, povolení, souhlas nebo licenci, včetně podmínek, které s ním souvisí;

„**SEK**“ je síť elektronických komunikací ve vlastnictví CETIN;

„**Stavba**“ je stavba a/nebo činnosti ve vztahu, k níž bylo vydáno Vyjádření, a je prováděna Stavebníkem a/nebo Žadatelem v souladu s Příslušnými požadavky, povolená příslušným správním rozhodnutím vydaným dle Stavebního zákona;

„**Situační výkres**“ je výkres, který je přílohou Vyjádření a obsahuje Zájmové území určené a vyznačené Žadatelem v Žádosti a výřezy účelové mapy SEK;

„**Stavebník**“ je osoba takto označená ve Vyjádření;

„**Vyjádření**“ je vyjádření o existenci sítě elektronických komunikací vydané společností CETIN dne 29. 7. 2021 pod č.j 742037/21;

„**Zájmové území**“ je území označené Žadatelem a/nebo Stavebníkem v Žádosti;

„**Stavební zákon**“ je zákon č. 183/2006 Sb., o územním plánování a stavebním řádu, v účinném znění;

„**Zákon o elektronických komunikacích**“ je zákon č. 127/2005 Sb., o elektronických komunikacích a o změně některých souvisejících zákonů, v účinném znění;

„**Žadatel**“ je osoba takto označená ve Vyjádření.

„**Žádost**“ je žádost, kterou Žadatel a/nebo Stavebník požádal CETIN o vydání Vyjádření.

3. PLATNOST A ÚČINNOST VPOSEK

Tyto VPOSEK jsou platné a účinné Dnem odeslání Vyjádření na i) adresu elektronické pošty Stavebníka a/nebo Žadatele uvedenou v Žádosti nebo ii) adresu pro doručení prostřednictvím poštovní přepravy uvedenou Stavebníkem a/nebo Žadatelem v Žádosti.

4. OBECNÁ PRÁVA A POVINNOSTI STAVEBNÍKA A/NEBO ŽADATELE

- (i) Stavebník, Žadatel je výslovně srozuměn s tím, že SEK je veřejně prospěšným zařízením, byla zřízena ve veřejném zájmu a je chráněna

- (ii) Stavebník, Žadatel nebo jím pověřená třetí osoba, je povinen při provádění Stavby nebo jiných prací, při odstraňování havárií a projektování staveb, řídit se Příslušnými požadavky, správnou praxí v oboru stavebnictví a technologickými postupy a je povinen učinit veškerá nezbytná opatření vyžadovaná Příslušnými požadavky k ochraně SEK před poškozením. Povinnosti dle tohoto odstavce má Stavebník rovněž ve vztahu k SEK, které se nachází mimo Zájmové území.
- (iii) Při zjištění jakéhokoli rozporu mezi údaji v Situačním výkresu, který je přílohou Vyjádření a skutečným stavem, je Stavebník a/nebo Žadatel povinen bez zbytečného odkladu, nejpozději Den následující po zjištění takové skutečnosti, zjištěný rozpor oznámit POS.
- (iv) Případné dodatečné požadavky na úpravu a přeložení SEK zajistí společnost CETIN v souladu s ustanovením § 104 odst. 17 Zákona o elektronických komunikacích.
- (v) Stavebník, Žadatel nebo jím pověřená třetí osoba, je povinen každé poškození či krádež SEK bezodkladně, nejpozději Den následující po zjištění takové skutečnosti, oznámit takovou skutečnost dohledovému centru společnosti CETIN na telefonní číslo +420 238 464 190.
- (vi) Bude-li Stavebník, Žadatel nebo jím pověřená třetí osoba na společnosti CETIN požadovat, aby se jako účastník správního řízení, pro jehož účely bylo toto Vyjádření vydáno, vzdala práva na odvolání proti rozhodnutí vydanému ve správním řízení, je oprávněn kontaktovat POS.

5. ROZHODNÉ PRÁVO

Vyjádření a VPOSEK se řídí českým právem, zejména Občanským zákoníkem, Zákonem o elektronických komunikacích a Stavebním zákonem. Veškeré spory z Vyjádření či VPOSEK vyplývající budou s konečnou platností řešeny u příslušného soudu České republiky.

6. PÍSEMNÝ STYK

Písemným stykem či pojmem „písemně“ se pro účely Vyjádření a VPOSEK rozumí předání zpráv jedním z těchto způsobů:

- v listinné podobě;

- e-mailovou zprávou s uznávaným elektronickým podpisem dle zák. č. 297/2016 Sb., o službách vytvářejících důvěru pro elektronické transakce, v účinném znění; a/nebo e-mailovou zprávou zaslanou na adresu POS;

7. ZÁVĚREČNÁ USTANOVENÍ

- (i) Stavebník, Žadatel nebo jím pověřená třetí osoba je počínaje Dnem převzetí Vyjádření povinen užít informace a data uvedená ve Vyjádření pouze a výhradně k účelu, pro který mu byla tato poskytnuta. Stavebník, Žadatel nebo jím pověřená třetí osoba není oprávněn informace a data rozmnožovat, rozšiřovat, pronajímat, půjčovat či jinak umožnit jejich užívání třetí osobou bez předchozího písemného souhlasu společnosti CETIN.
- (ii) Pro případ porušení kterékoliv z povinností Stavebníka, Žadatele nebo jím pověřené třetí osoby, založené Vyjádřením /nebo těmito VPOSEK je Stavebník, Žadatel či jím pověřená třetí osoba odpovědný za veškeré náklady a škody, které společnosti CETIN vzniknou porušením povinností Stavebníka, Žadatele nebo jím pověřené třetí osoby.

SITUAČNÍ VÝKRES - ZÁJMOVÉ ÚZEMÍ



LEGENDA


- hranice zájmového území k vyjádření
- NN přípojka, území s NN přípojkou CETIN
- zaměřený průběh metalického kabelu
- zaměřený průběh optického kabelu, HDPE trubky nebo souběh optického a metalického kabelu
- nezaměřený průběh metalického kabelu
- nadzemní síť cizí
- nezaměřený průběh optického kabelu, HDPE trubky nebo souběh optického a metalického kabelu
- radiové síť, ochranné pásmo radiové sítě
- nadzemní síť
- neprovozovaná síť
- podzemní síť cizí
- síť s NN
- kolektor, kabelovod



Geocart CZ a.s.

Výstaviště č.p. 405/1
603 00 Pisárky

(dále jen „žadatel“)

Číslo žádosti	Naše značka	Vyřizuje / linka / e-mail	Místo odeslání / dne
202107345	7345/2021/CEPS	 rotbauer@ceps.cz	Praha / 18. 8. 2021

Sdělení o poloze technické infrastruktury (přenosové soustavy) podle § 161 zákona č. 183/2006 Sb., stavební zákon

Název záměru žadatele: Stavba větrolamu TEO 2 v k.ú. Ves Touškov

Vážený žadateli,

na základě Vaší žádosti o vydání sdělení podle § 161 zákona č. 183/2006 Sb., stavební zákon, Vám sdělujeme následující.

V území označeném Vaším polygonem (viz příloha č. 1 a 2 tohoto sdělení) se nenachází žádné zařízení přenosové soustavy, ani jeho ochranné pásmo.

Toto sdělení má platnost do 18. 08. 2023

S pozdravem

Vedeme elektřinu nejvyššího napětí



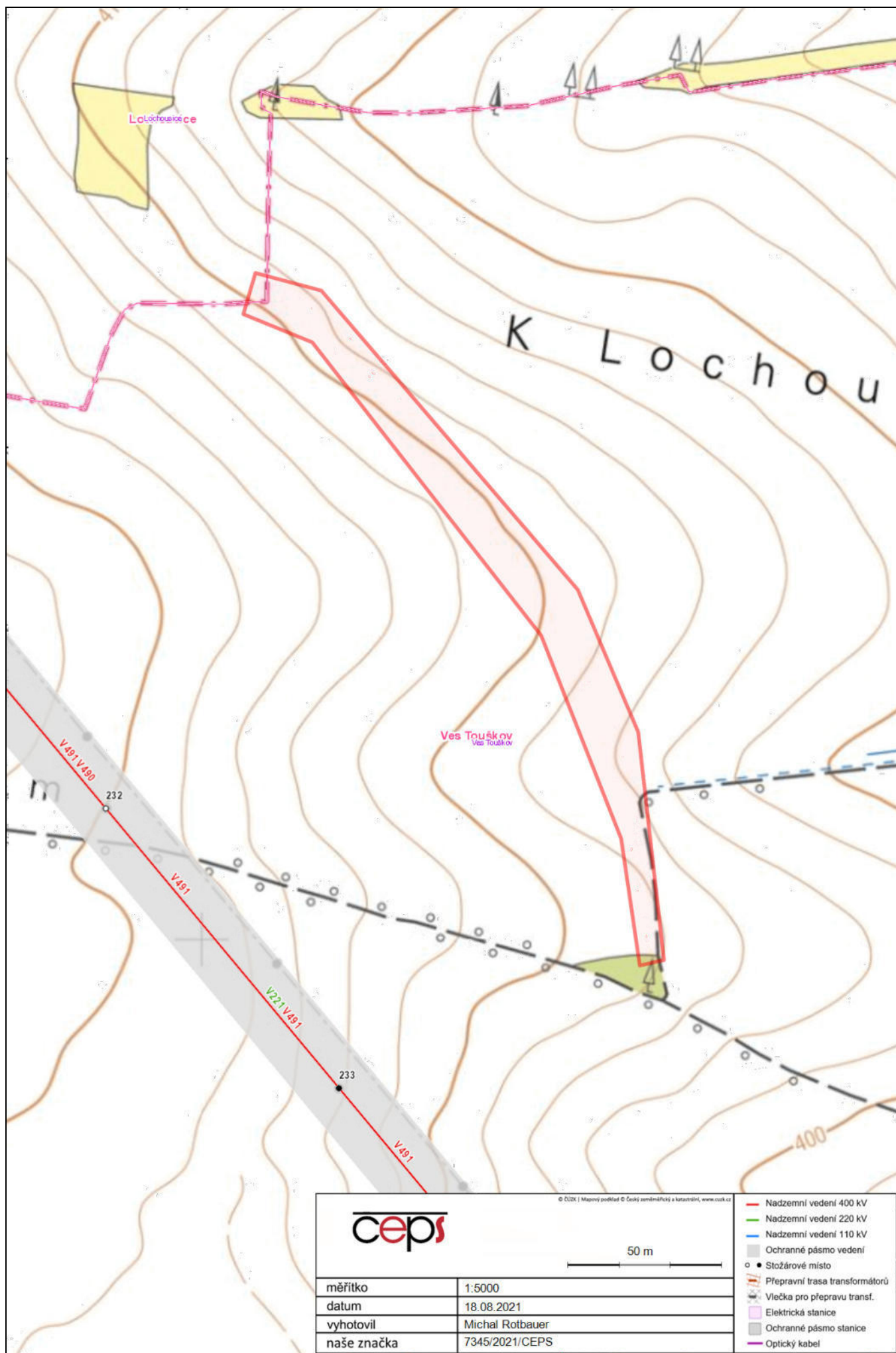
ČEPS, a.s.



Přílohy:

- 1) Polygon zájmového území
- 2) Seznam parcel a katastrálních území dotčených polygonem zájmového území

Vedeme elektřinu nejvyššího napětí





naše značka
5002431628

vyřizuje
[redacted]

datum
30.07.2021

Geocart CZ a.s.
Výstaviště 405/1
60300 Brno

Věc:

Stavba větrolamů TEO 1, TEO2, TEO4 a TEO 5 v k.ú. Ves Touškov

K.ú. - p.č.: Ves Touškov, Lochousice, Mířovice

Stavebník: Geocart CZ a.s., Výstaviště 405/1, 60300 Brno

Účel stanoviska: Informace o výskytu sítí (formát PDF)

GasNet, s.r.o., jako provozovatel distribuční soustavy (PDS) a technické infrastruktury, zastoupený GasNet Služby, s.r.o., vydává toto stanovisko:

V zájmovém území vyznačeném v příloze tohoto stanoviska, nejsou umístěna žádná provozovaná plynárenská zařízení a plynovodní přípojky ve vlastnictví nebo správě GasNet, s.r.o.. Mohou se zde nacházet plynárenská zařízení jiných vlastníků či správců, případně i dlouhodobě nefunkční/neprovozovaná plynárenská zařízení bez dostupných informací o jejich poloze a vlastnictví.

V rozsahu území vyznačeného v příloze souhlasíme s povolením stavby dle zákona 183/2006 Sb. ve znění pozdějších předpisů např. s vydáním územního rozhodnutí, zjednodušeným územním řízením, vydáním územního souhlasu, uzavřením veřejnoprávní smlouvy, ohlášením, stavebním povolením, veřejnoprávní smlouvou o provedení stavby nebo oznámením stavebního záměru s certifikátem autorizovaného inspektora.

V případě uzavření veřejnoprávní smlouvy nebude GasNet, s.r.o. ani GasNet Služby, s.r.o., jako zmocněnec GasNet, s.r.o., účastníkem územního ani stavebního řízení a nebudou uvedeni ve třetích osobách veřejnoprávní smlouvy.

Platí pouze pro území vyznačené v příloze tohoto stanoviska a to 24 měsíců ode dne jeho vydání.

Stanovisko bylo vygenerováno na základě vaší žádosti automaticky.

V případě dotčení pozemku v majetku společnosti GasNet, s.r.o. je třeba dále projednat smluvní vztah k tomuto pozemku. Kontakt na projednání naleznete na adrese www.gasnet.cz/cs/kontaktni-system/, činnost "Smluvní vztahy - pozemky a budovy plynárenských zařízení", případně na Zákaznické lince GasNet 555 90 10 10.

GasNet Služby, s.r.o.

Plynárenská 499/1 • Zábřovice • 602 00 Brno • T 555 90 10 10 • [redacted]
IČ: 27935311 • DIČ: CZ27935311

Zápis do obchodního rejstříku: Krajský soud v Brně, sp. zn. C 57165, dne 26. 7. 2007

Certificate of incorporation: Regional Court in Brno, ref. number C 57165, on 26th July 2007

Zákaznická linka GasNet [redacted]



Za správnost a úplnost dokumentace předložené s žádostí včetně jejího souladu s platnými předpisy plně zodpovídá její zpracovatel. Stanovisko nenahrazuje případná další stanoviska k jiným částem stavby.

V případě další korespondence nebo jednání (např. změna stavby) uvádějte naši značku - 5002431628 a datum tohoto stanoviska. Kontakty jsou k dispozici na <https://www.gasnet.cz/cs/kontaktni-system/>.

GasNet, s.r.o.

██████████ postí GasNet Služby, s.r.o., IČ 27935311

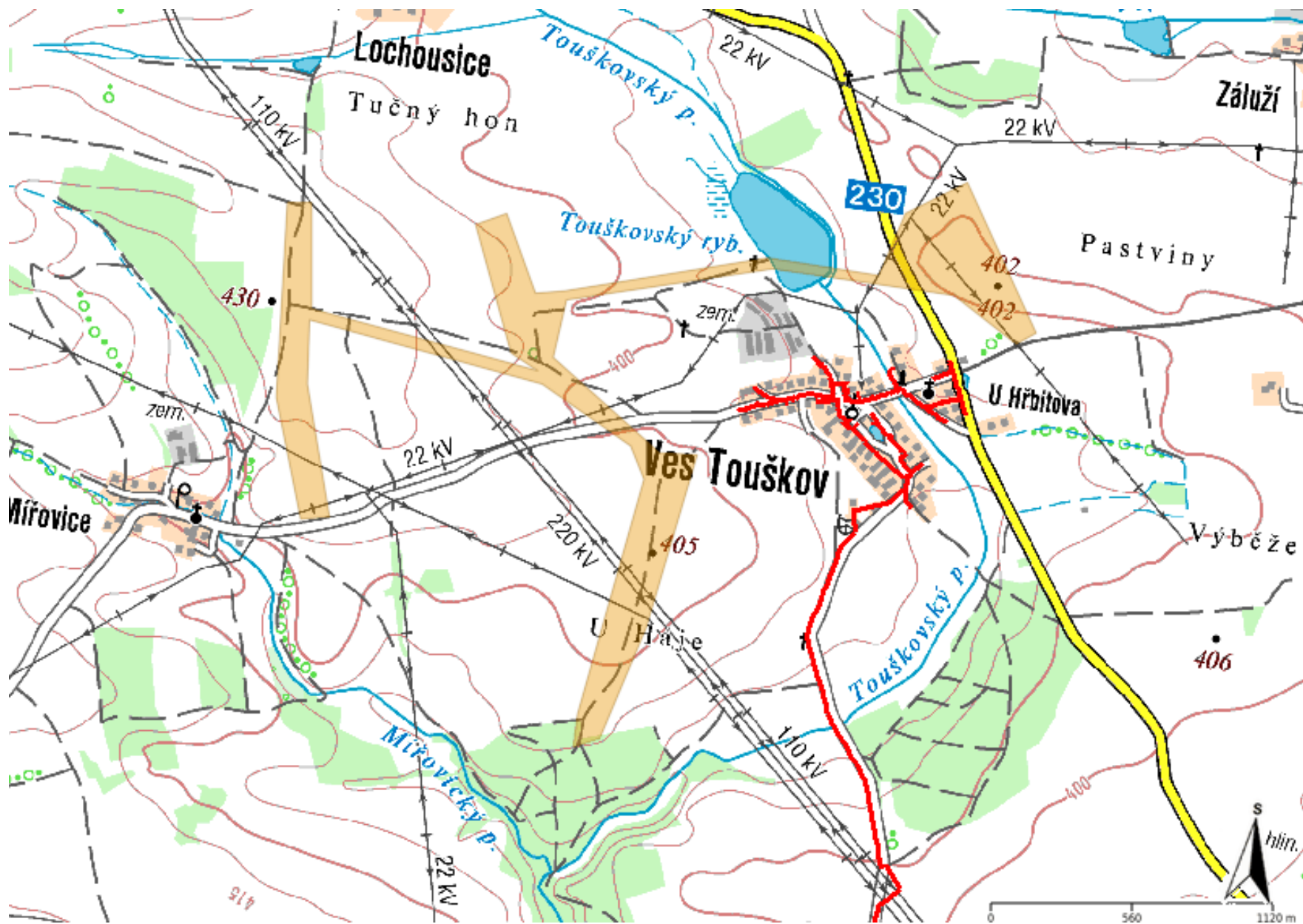
Technik externích požadavků-Čechy

██████████-Čechy

Přílohy: Orientační zakres plynárenského zařízení, Detailní zakres plynárenského zařízení

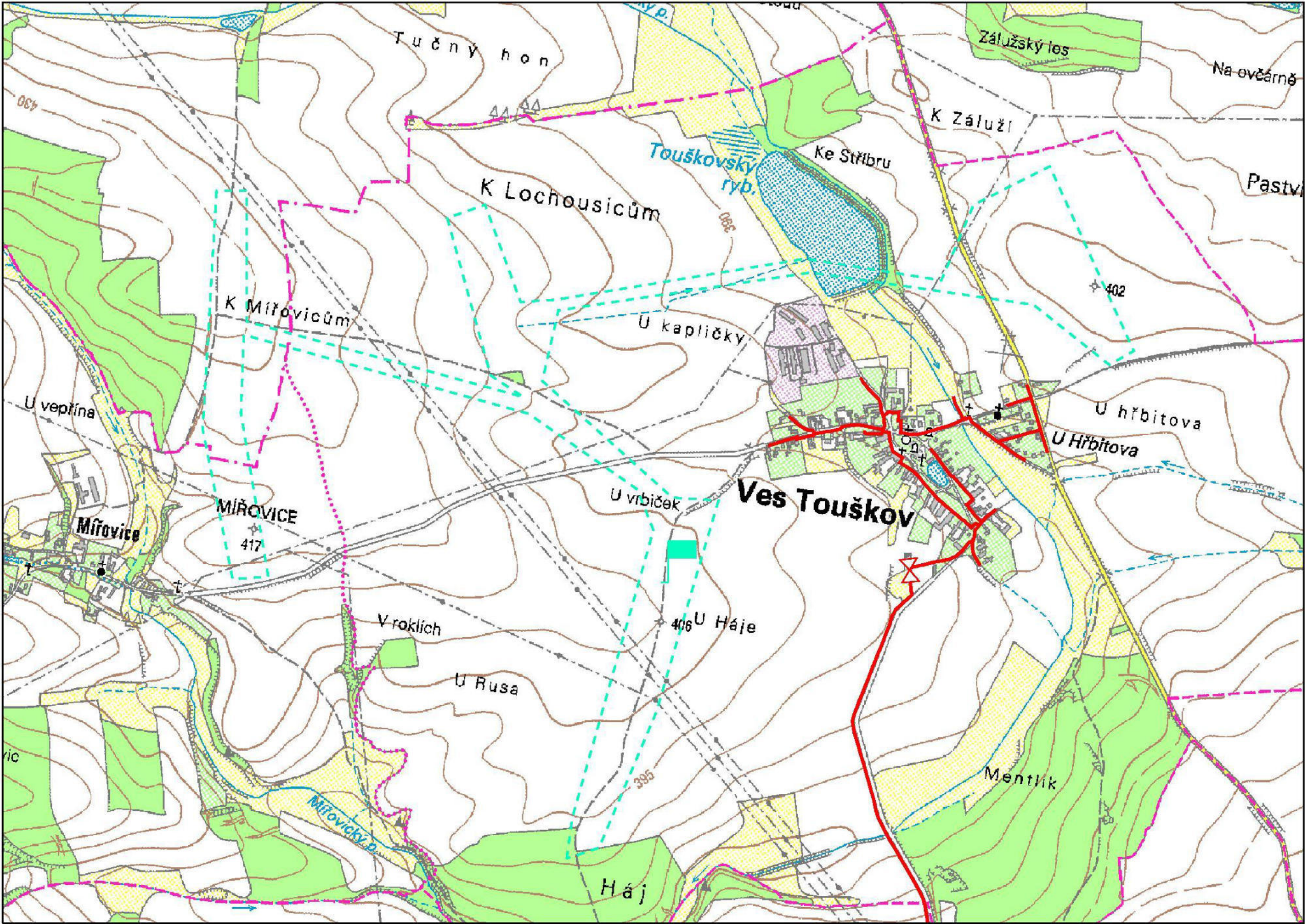
Příloha: Orientační zákres plynárenského zařízení. Tato příloha je nedílnou součástí stanoviska č. 5002431628 ze dne 30.07.2021.

Provozovatel DS: GasNet, s.r.o.; Stavebník: Geocart CZ a.s., Výstaviště 405/1, 60300 Brno. K.ú.: Ves Touškov, Lochousice, Mířovice.



Legenda:

linie plynovodu	
	NTL
	STL
	VTL
	VTLL
	nefunkční
	plánovaná stavba před realizací
	ve výstavbě, neuvedeno do provozu
	regulační stanice
	ochranné zařízení
	kabel
	elektrodpřijímka
	kabel protikoroziční ochrany
	anodové uzemnění
	stanice katodové ochrany
	pásmo vlivu anodového uzemnění SKAO
	neplynovodní zařízení (linie/ bod)



Legenda:

	linie plynovodu
	NTL
	STL
	VTL
	nefunkční
	plánovaná stavba před realizací
	ve výstavbě, neuvedeno do provozu
	regulační stanice
	ochranné zařízení
	kabel
	elektropřípojka
	kabel protikoroziční ochrany
	anodové uzemnění
	stanice katodové ochrany
	pásmo vlivu anodového uzemnění SKAO
	neplynovodní zařízení (linie/ bod)



Vyřizuje:

E-mail: petr.dundacek@t-mobile.cz

Geocart CZ a.s.

Výstaviště 405/1

60300 Brno

Naše značka: **E38549/21**

V Praze dne: **29.7.2021**

Vyjádření a stanovení podmínek pro udělení souhlasu s umístěním stavby v ochranném pásmu sítě technické infrastruktury (TI) společnosti T-Mobile Czech Republic a.s.

Vydané podle § 101 ZÁKONA Č. 127/2005 Sb., o elektronických komunikacích a o změně některých souvisejících zákonů (zákon o elektronických komunikacích – dále jen ZEK), ve znění pozdějších předpisů a §161 zákona č. 183/2006 Sb., o územním plánování a stavebním řádu (stavební zákon) či dle dalších příslušných právních předpisů

Věc: Stavba větrolamů TEO 1, TEO2, TEO4 a TEO 5 v k.ú. Ves Touškov

Stupeň: Prověření existence sítě

Na základě předložených projektových podkladů dáváme **souhlasné stanovisko k vydání Územního souhlasu / rozhodnutí (Stavebního povolení) a následně souhlas s realizací stavby.**

Dle předložených dokladů nedojde ke kolizi s technickou infrastrukturou společnosti **T-Mobile Czech Republic a.s.**

Toto stanovisko má platnost 1 rok a nelze prodloužit. Po uplynutí platnosti zadejte žádost o nové stanovisko na:
<https://ochranasiti.t-mobile.cz/vyjadreni/>

Ochrana sítí
Technologický úsek

V další komunikaci nebo požadavku doplňujících dotazů, uvádějte do „Předmětu“ e-mailu vždy číslo jednací.



Příloha č. 1

Rekapitulace žádosti o vyjádření k existenci sítě elektronických komunikací

Číslo žádosti: **E38549/21**
Název stavby /akce: **Stavba větrolamů TEO 1, TEO2, TEO4 a TEO 5 v k.ú. Ves Touškov**
Datum podání žádosti: **29.7.2021**
Důvod žádosti: **Prověření existence sítě**
Popis jiného důvodu žádosti: **Žádost o existenci sítě v zájmovém území stavby**
Poznámka:

Žadatel

Firma / organizace: **Geocart CZ a.s.**
IČ: **25567179**
DIČ:
Kontaktní osoba:
Adresa: **Výstaviště 405/1**
Město / obec: **Brno**
PSČ: **60300**
Stát:
E-mail:
Telefonní číslo:

Stavebník

Firma / organizace: **Geocart CZ a.s.**
Kontaktní osoba:
Adresa: **Výstaviště 405/1**
Město / obec: **Brno**
PSČ: **60300**
Stát:
E-mail:
Telefonní číslo:

Stavba

Výška nad terénem (metry): **30 m**
Projektant:
Druh stavby: **Výsadba - revitalizace zeleně**
Hodnota projektu: **5 mil. Kč**
Měsíc zahájení stavby: **10/2022**
Měsíc ukončení stavby: **10/2023**

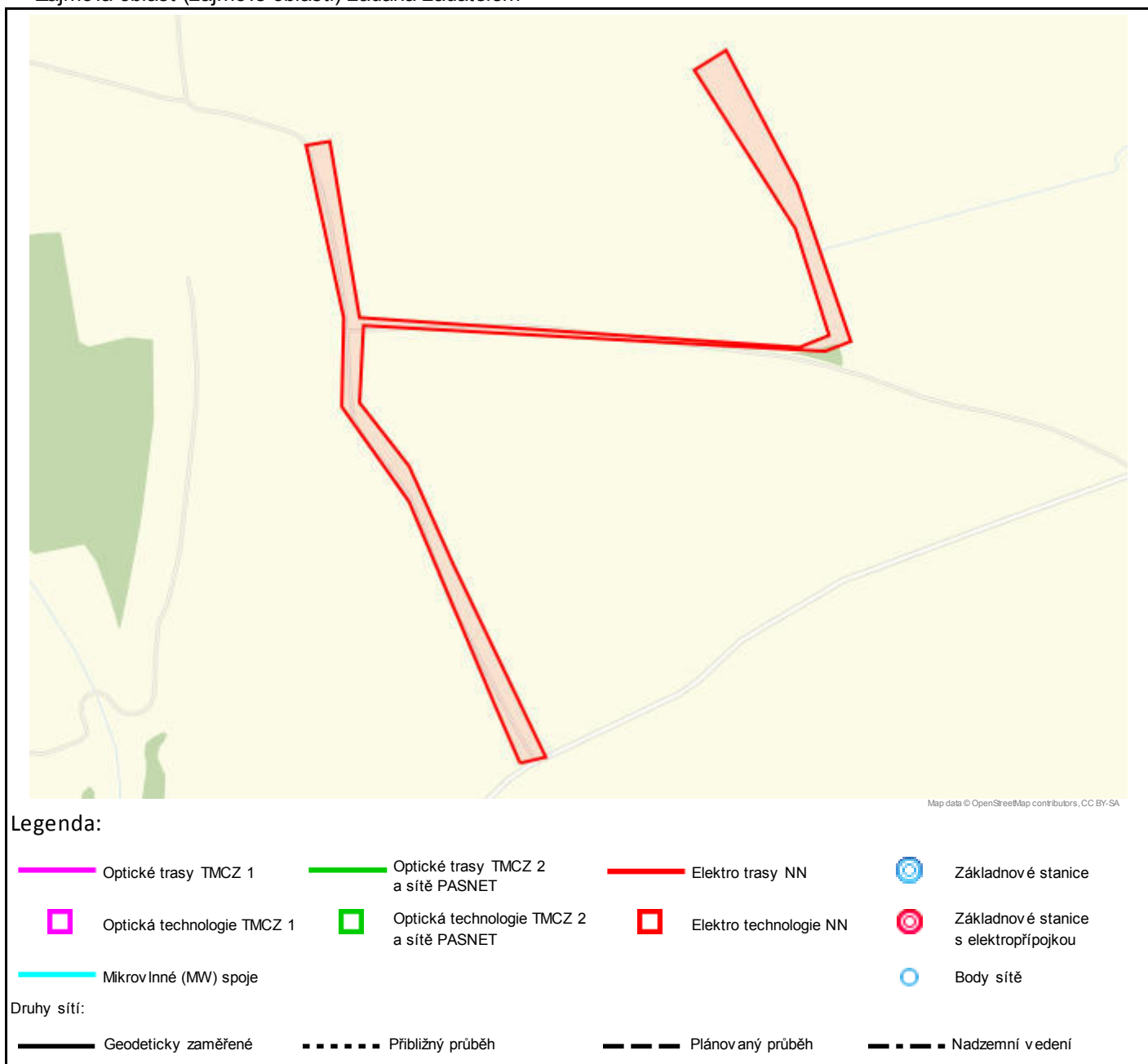
Odeslání stanoviska

E-mail:

Příloha č. 2

Situační plán

Zájmová oblast (zájmové oblasti) zadaná žadatelem



Geometrie zájmové oblasti (zájmových oblastí) žádosti ve formátu WKT a souřadnicovém systému S-JTSK. Zkopírováním textu lze geometrii zobrazit v jakémkoli softwaru podporujícím formát WKT.

POLYGON((-844159.795972536 -1076586.07289658,-844118.567597368 -1076583.11244033,-844215.863548759 -1076261.50969004,-844259.914067039 -1076101.42939768,-844321.230224054 -1075991.81832113,-844296.559897431 -1075873.71718425,-843589.452057503 -1076024.4767609,-843547.278588319 -1076015.40754295,-843592.395773319 -1075761.38149885,-843670.283859234 -1075536.6542575,-843724.01360837 -1075559.55378584,-843605.910861362 -1075828.06244059,-843579.528014979 -1076001.00788774,-843628.299370506 -1076012.17649591,-844300.780140088 -1075860.55272765,-844304.371451089 -1075581.72006294,-844342.055955846 -1075582.10183642,-844325.270295213 -1075856.73730677,-844349.733537813 -1075993.63131192,-844268.474072883 -1076156.37986632,-844185.332483459 -1076488.28281229,-844159.795972536 -1076586.07289658))



**Výstaviště 405/1
603 00 Brno - Pisárky**

V Praze, 29.7.2021

Naše zn.: **210729-1223319943**

Věc: vyjádření k žádosti k akci **"Stavba větrořad TEO 1, TEO2, TEO4 a TEO 5 v k.ú. Ves Touškov"**

Společnost Vodafone Czech Republic a.s. (dále jen „Vodafone“), se sídlem Praha 5, náměstí Junkových 2, IČ: 25788001, zapsaná dne 13.8. 1999 v obchodním rejstříku vedeném Městským soudem v Praze pod spisovou značkou B.6064 a společnost Vantage Towers, s.r.o. se sídlem Závěšova 502/5, Nusle, 140 00 Praha 4, zapsaná v obchodním rejstříku vedeném u Městského soudu v Praze pod sp. zn. C 330005, IČO: 09056009, DIČ: CZ09056009 zastoupená Vodafone na základě plné moci Vám sděluje, že dle Vámi podané žádosti ze dne **29.7.2021**, která je nedílnou součástí tohoto vyjádření,

souhlasí s realizací projektu.

Ve Vámi zadaném zájmovém území a v uvedené výšce (výška stavby: 30 m, výška jeřábu: 0 m) se nenachází žádné podzemní ani nadzemní vedení.

Platnost vyjádření je **1 rok** od data vydání. Vyjádření je platné pouze v rámci předmětného projektu a pro důvod vydání vyjádření stanovený žadatelem v žádosti.

Vyjádření pozbývá platnosti uplynutím doby platnosti, změnou rozsahu zájmového území i změnou důvodu vydání vyjádření uvedeného v žádosti, to vše v závislosti na tom, která ze skutečností rozhodná pro pozbytí platnosti tohoto vyjádření nastane nejdříve. Po skončení platnosti si musíte podat novou žádost na adrese <https://www.zadostovyjadreni.cz/vodafone/>.

S pozdravem

náměstí Junkových 2808/2
150 00 Praha 5

Seznam příloh/přiložených souborů:

Zadost_210729-1223319943.pdf